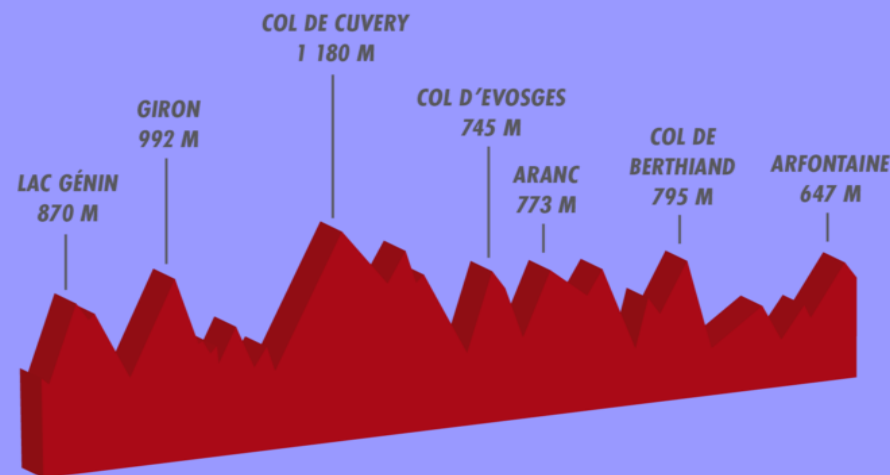


# CYCLOMONTAGNARDE DU HAUT-BUGEY

07 au 08 juin 2025 : 215 km / 4700 m

*autres parcours : 120 km / 2400 m ; 80 km/1600 m; 60 km/800 m*

**Osez le défi** et découvrez les merveilles du Haut-Bugey (sud du massif du Jura) : le lac Génin, petit Canada du Bugey, les gorges de la Valserine et le pont des Pierres, la traversée du plateau du Retord, les gorges de l'Albarine, le col d'Evosges et le village circulaire d'Oncieu, le village médiéval d'Aranc, Cerdon, sa vallée et ses coteaux, le point de vue sur le Revermont, les gorges de l'Ain et le viaduc de Bolozon-Cize... **bref, plein les yeux et surtout plein les mollets avec seulement 12 km de portions plates !** Territoire méconnu qui gagne à être connu, vous profiterez de ses petites routes très peu fréquentées qui font le bonheur de tous les pratiquants du vélo.



## Contact :

Club Cycl'hôpital du Haut-Bugey ; 07 83 27 37 15

[2c2hb01@gmail.com](mailto:2c2hb01@gmail.com)

[Cyclomontagnarde du Haut-Bugey - Fédération française de cyclotourisme](#)

Inscription : [Cyclomontagnarde du haut-bugey](#)

# AUTRES CYCLOMONTAGNARDES 2025

## DU VERCORS

21 au 22 juin 2025 222 km / 4650 m



(ou 28km/2300 m ou 65 km/1400 m)

Yann Sarret : 07 82 51 85 95 :

[cmvercors@cyclotourisme26.fr](mailto:cmvercors@cyclotourisme26.fr)

[Cyclomontagnarde du Vercors - Fédération française de cyclotourisme](#)

[Cyclo Montagnarde du Vercors](#)




## DU MORVAN

28 au 29 juin 2025 225 km / 4288 m – (ou: **63 km / 1176 m**)

Alain Brunet : 06 62 67 91 37 [brunet.alain10@bbox.fr](mailto:brunet.alain10@bbox.fr)

[Cyclomontagnarde du Morvan - Fédération française de cyclotourisme](#)

[Cyclomontagnarde du Morvan](#) Inscription



## DES VOSGES DU SUD

05 au 06 juillet 2025 235 km / 4777 m (120 km, 2038 m)

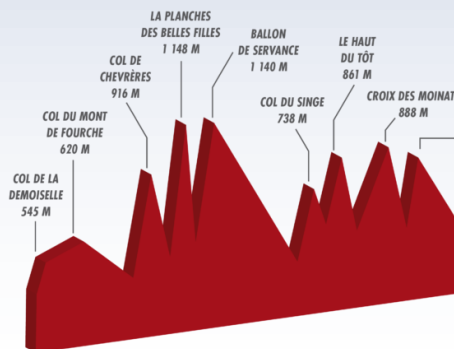
Comité départemental de cyclotourisme des

Vosges : 06 32 30 68 98

[cmvosges88@gmail.com](mailto:cmvosges88@gmail.com)

[CYCLOMONTAGNARDE DES VOSGES DU SUD - FÉDÉRATION FRANÇAISE DE CYCLOTOURISME](#)

[CYCLOMONTAGNARDE DES VOSGES DU SUD \(PARCOURS, TARIFS, HORAIRES, RÈGLEMENT, CLASSEMENTS\) | SPORTS'N CONNECT](#)



## DES PYRÉNÉES AUDOISES

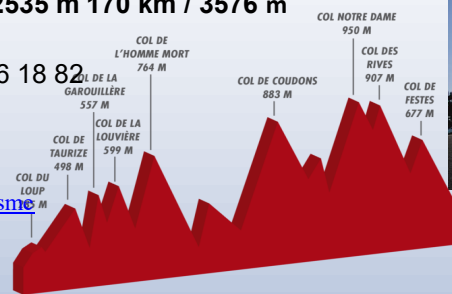
05 au 06 juillet 2025 242 km / 4193 m – **97 km/ 1658 m, 145 km / 2535 m 170 km / 3576 m**

Cyclo club de Limoux, 06 07 07 63 85 ; 06 11 97 84 39 ; 06 27 76 18 82

[CycloClubLimoux@outlook.com](mailto:CycloClubLimoux@outlook.com)

[Cyclomontagnarde des Pyrénées Audoises - Fédération française de cyclotourisme](#)

Inscription : [Cyclo Montagnarde en Pyrénées Audoises 2025](#)



## BREVET RANDONNEUR DES ALPES

12 au 13 juillet 2025 180 km / 4200 m – (215 km/ 5000 m ; 51,81 km/1369 m; 58,49 km/575m)

Contact : Jules Arnaud Téléphone : 06 73 10 70 89, [julesarnaud@wanadoo.fr](mailto:julesarnaud@wanadoo.fr)

[Cyclomontagnarde Brevet Randonneur des Alpes - Fédération française de cyclotourisme](#)

